


# 動物スタンプラリーMAP



至伊豆ヶ岳  
大蔵山ハイキング

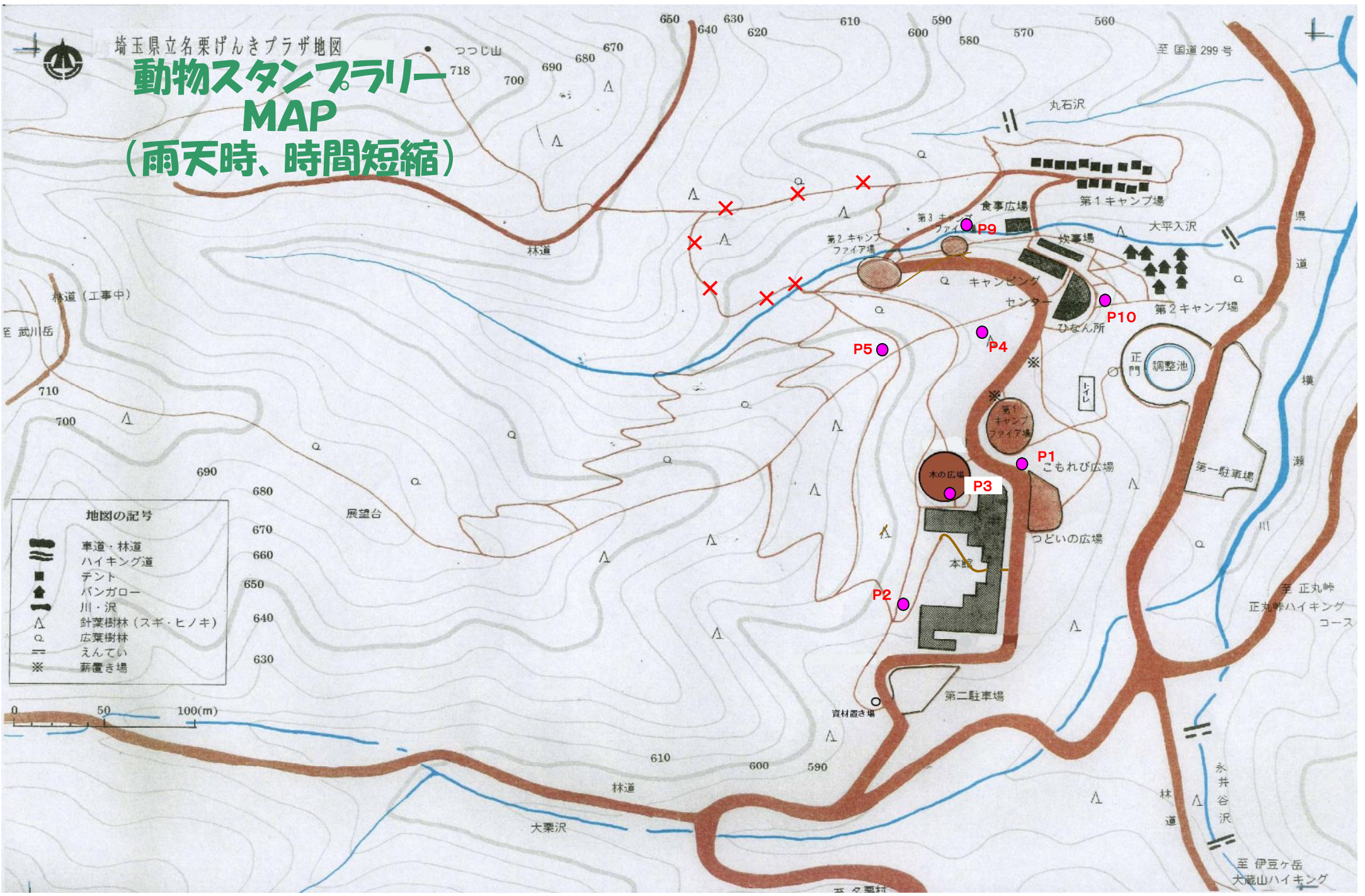
至正丸峠  
正丸峠ハイキング  
コース

至国道299号

至武川岳


埼玉県立名栗げんきプラザ地図

# 動物スタンプラリー MAP (雨天時、時間短縮)



地図の記号

	車道・林道
	ハイキング道
	テント
	バンガロー
	川・沢
	針葉樹林 (スギ・ヒノキ)
	広葉樹林
	えんてい
	薪置き場



至 国道 299 号

丸石沢

食事広場

第1キャンプ場

炊事場

大平入沢

第3キャンプ  
ファイア場

第2キャンプ  
ファイア場

キャンプ  
センター

第2キャンプ場

ひなん所

正門

調整池

トイレ

第1  
キャンプ  
ファイア場

木の広場

ごもれば広場

つどいの広場

本館

第二駐車場

資材置き場

至 正丸峠

正丸峠ハイキング  
コース

永井谷沢

至 伊豆ヶ岳

大蔵山ハイキング